



Informace o pozemku

Parcelní číslo: [1516/56](#) 

Obec: [Rokytno \[575577\]](#) 

Katastrální území: [Rokytno \[741078\]](#)

Číslo LV: [10001](#)

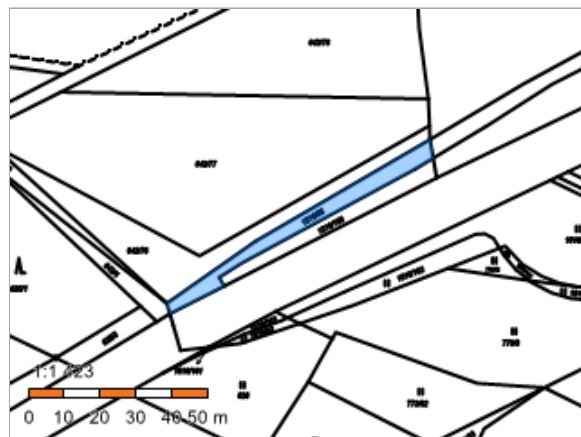
Výměra [m²]: 325

Typ parcely: Parcela katastru nemovitostí

Mapový list:

Určení výměry: Graficky nebo v digitalizované mapě

Druh pozemku: orná půda



Vlastníci, jiní oprávnění

Vlastnické právo

Podíl

Obec Rokytno, č. p. 21, 53304 Rokytno

Způsob ochrany nemovitosti

Název

zemědělský půdní fond

Seznam BPEJ

BPEJ Výměra

[32310](#)  20

[35411](#)  305

Omezení vlastnického práva

Typ

Věcné břemeno (podle listiny)

Jiné zápisy


Typ

Zahájeny pozemkové úpravy

Změna číslování parcel

 Řízení, v rámci kterých byl k nemovitosti zapsán cenový údaj

Objekt je dotčen změnou právního vztahu: [V-13634/2021](#);

Nemovitost je v územním obvodu, kde státní správu katastru nemovitostí ČR vykonává [Katastrální úřad pro Pardubický kraj, Katastrální pracoviště Pardubice](#) 

Zobrazené údaje mají informativní charakter. Platnost dat k 21.10.2021 09:00.

